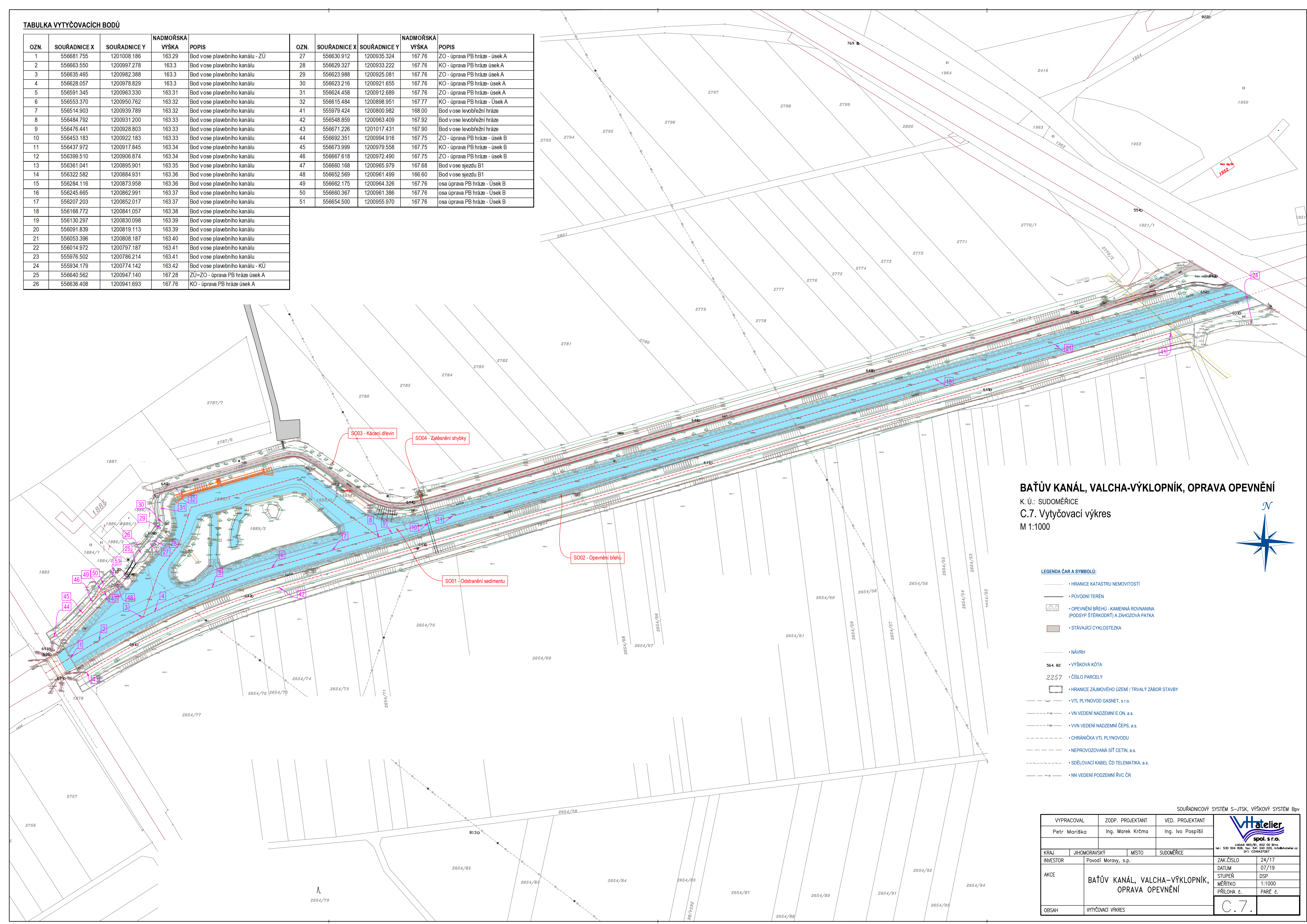



## TABULKA VYTYČOVACÍCH BODŮ

NADMOŘSKÁ				NADMOŘSKÁ					
OZN.	SOUŘADNICE X	SOUŘADNICE Y	VÝŠKA	POPIS	OZN.	SOUŘADNICE X	SOUŘADNICE Y	VÝŠKA	POPIS
1	556681.755	1201008.186	163.29	Bod vose plavebního kanálu - ZU	27	556630.912	1200935.324	167.76	ZO - úprava PB hráze - úsek A
2	556663.550	1200997.278	163.3	Bod vose plavebního kanálu	28	556629.327	1200933.222	167.76	KO - úprava PB hráze - úsek A
3	556635.465	1200982.388	163.3	Bod vose plavebního kanálu	29	556623.988	1200925.081	167.76	ZO - úprava PB hráze - úsek A
4	556628.057	1200978.829	163.3	Bod vose plavebního kanálu	30	556623.216	1200921.655	167.76	KO - úprava PB hráze - úsek A
5	556591.345	1200963.330	163.31	Bod vose plavebního kanálu	31	556624.458	1200912.689	167.76	ZO - úprava PB hráze - úsek A
6	556553.370	1200950.762	163.32	Bod vose plavebního kanálu	32	556615.484	1200898.951	167.77	KO - úprava PB hráze - Úsek A
7	556514.903	1200938.789	163.32	Bod vose plavebního kanálu	41	555979.424	1200800.982	168.00	Bod vose levobřežní hráze
8	556484.792	1200931.200	163.33	Bod vose plavebního kanálu	42	556548.859	1200963.409	167.92	Bod vose levobřežní hráze
9	556476.441	1200928.803	163.33	Bod vose plavebního kanálu	43	556671.226	1201017.431	167.90	Bod vose levobřežní hráze
10	556453.183	1200922.183	163.33	Bod vose plavebního kanálu	44	556692.351	1200994.916	167.75	ZO - úprava PB hráze - úsek B
11	556437.972	1200917.845	163.34	Bod vose plavebního kanálu	45	556673.999	1200979.558	167.75	KO - úprava PB hráze - úsek B
12	556399.510	1200906.874	163.34	Bod vose plavebního kanálu	46	556667.618	1200972.490	167.75	ZO - úprava PB hráze - úsek B
13	556361.041	1200895.901	163.35	Bod vose plavebního kanálu	47	556660.168	1200965.979	167.68	Bod vose sjezdu B1
14	556322.582	1200884.931	163.36	Bod vose plavebního kanálu	48	556652.569	1200961.499	166.60	Bod vose sjezdu B1
15	556284.116	1200873.958	163.36	Bod vose plavebního kanálu	49	556662.175	1200964.326	167.76	osa úprava PB hráze - Úsek B
16	556245.665	1200862.991	163.37	Bod vose plavebního kanálu	50	556660.367	1200961.386	167.76	osa úprava PB hráze - Úsek B
17	556207.203	1200852.017	163.37	Bod vose plavebního kanálu	51	556654.500	1200955.970	167.76	osa úprava PB hráze - Úsek B
18	556168.772	1200841.057	163.38	Bod vose plavebního kanálu					
19	556130.297	1200830.098	163.39	Bod vose plavebního kanálu					
20	556091.839	1200819.113	163.39	Bod vose plavebního kanálu					
21	556053.396	1200808.187	163.40	Bod vose plavebního kanálu					
22	556014.972	1200797.187	163.41	Bod vose plavebního kanálu					
23	555976.502	1200786.214	163.41	Bod vose plavebního kanálu					
24	555934.179	1200774.142	163.42	Bod vose plavebního kanálu - KU					
25	556640.562	1200947.140	167.28	ZÚ-ZO - úprava PB hráze úsek A					
26	556636.408	1200941.693	167.76	KO - úprava PB hráze úsek A					

















## BAŤŮV KANÁL, VALCHA-VÝKLOPNÍK, OPRAVA OPEVNĚNÍ


K. Ú.: SUDOMĚŘICE  
C.7. Vytyčovací výkres  
M 1:1000



**LEGENDA ČAR A SYMBOLŮ:**

- |   |   |
|---|---|
|  | • HRANICE KATASTRU NEOMOVITOSTI   |
|  | • PŮVODNÍ TERÉN   |
|  | • OPEVNĚNÍ BŘEHŮ - KAMENNÁ ROVNANINA<br>(PODPYS ŠTERKORDT) A ZÁHOZOVÁ PATKA |
|  | • STÁVAJÍCÍ CYKLOSTEZKA   |
|  | • NÁVRH   |
|  | • VÝŠKOVÁ KÓTA  |
|  | • ČÍSLO PÁCELE  |
|  | • HRANICE ZÁJMOVÉHO ÚZEMÍ / TRVALÝ ZÁBOR STAVBY                             |
|  | • VTL PLYNOVOD GASNET, s r.o.   |
|  | • VN VEDENÍ NADZEMNÍ E.ON, a.s.   |
|  | • VN VEDENÍ NADZEMNÍ ČEPS, a.s.   |
|  | • CHRÁŇKÁČKA VTL PLYNOVODU  |
|  | • NEPROVOZOVÁNÁ SÍTĚ CETIN, a.s.  |
|  | • SŘEOVLÁČKÁ KABEL ČO TELEMATIKA, a.s.                                      |
|  | • NN VEDENÍ PODZEMNÍ ŘV ČRC   |

SOUŘADNICOVÝ SYSTÉM S-JTSK, VÝŠKOVÝ SYSTÉM Bpw

VYPRACOVAL		ZODP. PROJEKTANT		VED. PROJEKTANT		 Ulice 950/91, 602 00 Brno tel.: 530 550 826, fax: 541 242 022, info@vhatelier.cz DIČ: CZ49437287			
Petr Mariška		Ing. Marek Krčma		Ing. Ivo Pospíšil					
KRAJ		JIHOMORAVSKÝ		MÍSTO				SUDOMĚŘICE	
INVESTOR		Povodí Moravy, s.p.				ZAK.ČÍSLO		24/17	
AKCE		BAŤŮV KANÁL, VALCHA-VÝKLOPNÍK, OPRAVA OPEVNĚNÍ				DATUM		07/19	
						STUPEŇ		DSP	
						MĚŘÍTKO		1:1000	
						PŘÍLOHA č.		PARE č.	
OBSAH		VÝTVOŘACÍ VÝKRES				C.7.			